



## INFORME QUEJA OLORES OFENSIVOS

Teniendo en cuenta que ante el municipio de Funza se interpuso queja por la presencia de olores ofensivos dentro del parque industrial Santa Lucía y sus inmediaciones, se realizó visita técnica el día 26 de abril por parte del personal adscrito a la Secretaría de Ambiente y Bienestar Animal, de conformidad con el acta de visita ambiental No 055, la cual es atendida por la señora Deysi Bonilla auxiliar del Sistema de Gestión de seguridad y Salud en el Trabajo quien indica que olor es persistente sobre el sector de las bodegas 12, 13, 16, 17, 18 y 19, delegando al señor Mario Campos todo el parque en el recorrido de verificación. El recorrido empieza en las coordenadas 4°44'15.87" N y 74°10'45.71" W, en donde no se perciben olores ofensivos, sin embargo al inicio de las bodegas 12 y 13 y demás mencionadas inicialmente, se percibe olor similar a materia orgánica en descomposición, cabe anotar que el olor es intermitente.



Ilustración 1. Recorrido visita técnica olores ofensivos  
Fuente: Google Earth

Se continúa el recorrido hasta el fondo del parque, encontrándose un reservorio de almacenamiento de aguas lluvias en el que se descargan las aguas del sistema de alcantarillado pluvial del parque industrial Santa Lucía sobre las coordenadas 4°43'59.46"N y 74°10'30.264" W, en donde no se perciben olores.



SC-CER116470



SA-CER753750



ST-CER753753



CO-SC-CER116470

CO-ST-CER753753

CO-SA-CER753750



Ilustración 2. Reservorio

Posterior a ello, se avanzó en el recorrido de verificación sobre la vía que colinda con el parque Industrial y la empresa Pepsico, percibiendo olor similar a materia orgánica en descomposición sobre las coordenadas 4°44'7.344"N y 74°10'33.36" W, el cual es semejante al olor que se distinguió en las bodegas 12, 13, 16, 17, 18 y 19, observándose planta de tratamiento de aguas residuales de la empresa Pepsico.



Ilustración 3. Punto de percepción de olores ofensivos

Acto seguido, se continua el recorrido, con el fin de identificar la posible fuente de generación del olor ofensivo, realizando ingreso por la vía. que colinda con el parque industrial por el costado derecho, se observa finca en la que se realiza actividad pecuaria en las coordenadas 4°44'12.744"N y 74°10'46.524" W, sin embargo no se perciben olores ofensivos.



SC-CER116470



SA-CER753750



ST-CER753753



CO-SC-CER116470

CO-ST-CER753763

CO-SA-CER753750






Ilustración 4. Finca actividad pecuaria

De igual manera continuando con el recorrido en las coordenadas 4°44'6.24"N y 74°10'40.458" W se encuentra vivienda perteneciente a la finca LOTE 2 Rancho Alegre predio, que se encuentra identificado con cedula catastral 252860000000000006017200000000 de conformidad con la consulta realizada en el geoportal del Instituto Geográfico Agustín Codazzi IGAC. En esta zona no se perciben olores ofensivos.

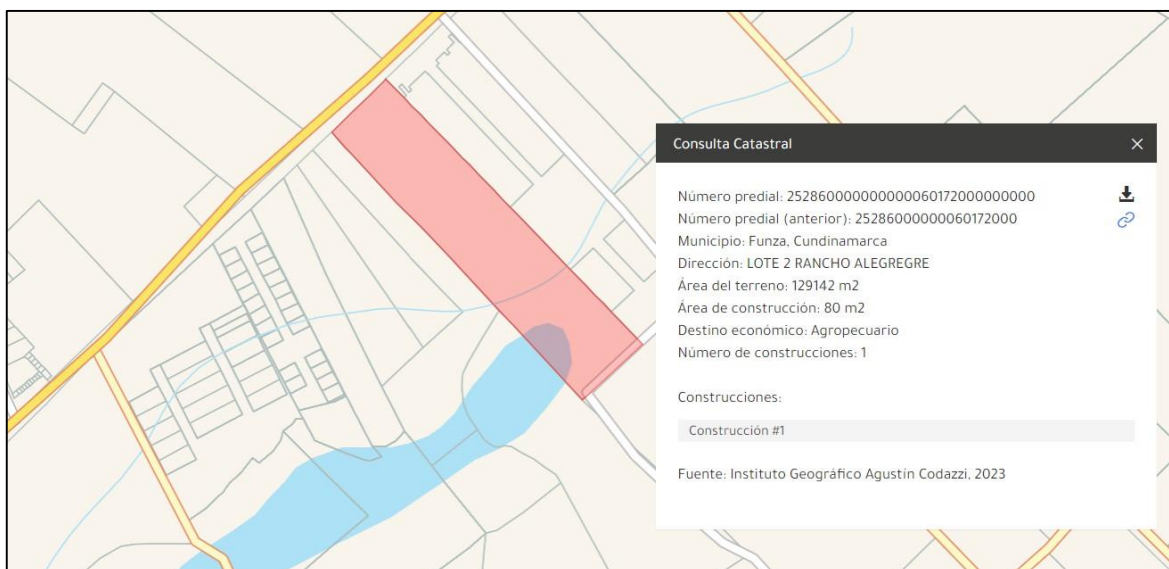


Ilustración 5. Consulta Catastral Lote 2 Rancho Alegre  
Fuente: IGAC



SC-CER116470



SA-CER753750



ST-CER753753



CO-SC-CER116470

CO-ST-CER753763

CO-SA-CER753750



ALCALDÍA DE  
**FUNZA**

C.P. 250020  
Tel. +57(1) 823 40 70  
823 40 71 / 823 40 73  
Fax. + 57(1) 825 76 20  
Dir. Cra. 14 No. 13-05



Ilustración 6. Finca Lote 2 Rancho Alegre

Se observa sobre este mismo predio en las coordenadas 4°44'6.366"N y 74°10'40.482" W almacenamiento de lavaza en donde se percibe olor característico del proceso de fermentación.



Ilustración 7. Almacenamiento de lavaza



SC-CER116470



SA-CER753750



ST-CER753753



CO-SC-CER116470

CO-ST-CER753753

CO-SA-CER753750

03-FR-17-VER\_09 2020-07-30  
Funza - Cundinamarca



Con base en lo anterior, se realiza nuevamente acercamiento con la auxiliar de SST del parque industrial Santa Lucia, a quien se le socializa que dentro del recorrido no se logró identificar la fuente del olor ofensivo, motivo por el cual se enviará nuevamente a la Corporación Autónoma Regional de Cundinamarca- CAR para que se realicen las respectivas acciones de seguimiento de acuerdo a su competencia.

Finalmente el día 12 de junio de 2024 dando alcance a la queja interpuesta por el parque industrial Santa Lucia referente a la producción de olores ofensivos y la remisión realizada a la Corporación Autónoma Regional de Cundinamarca CAR mediante ORFEO 2024800000067211 del 30 de mayo de 2024 y de conformidad con el acta de visita ambiental No. 079, se realiza acompañamiento a la funcionaria adscrita a dicha Corporación, donde se efectúa visita técnica consistente en recorrido de inspección en dos puntos:

1. Carreteable entre el parque industrial Santa Lucia y la empresa PEPSICO, coordenadas 4°44'7.506"N y 74°10'33.54" W, en donde se percibe olor leve a descomposición y se observa PTAR de la empresa PEPSICO.



Ilustración 8.PTAR PEPSICO



SC-CER116470



SA-CER753750



ST-CER753753



CO-SC-CER116470  
CO-ST-CER753753  
CO-SA-CER753750






2. Finca aledaña al parque industrial en el que se observa actividad pecuaria, en las coordenadas 4°43'57.708"N y 74°10'32.022" W, en donde no se perciben olores.



Ilustración 9. Finca desarrollo de actividades pecuarias

  
**ALEXANDRA BUITRAGO GUACANEME**  
Secretaría de Ambiente y Bienestar Animal  
Aprobó

  
**YENNIFFER RODRÍGUEZ DÍAZ**  
Profesional Universitario  
Revisó

  
**JENNY ANDREA VILLAMIL RIVERA**  
Contratista Control y Vigilancia  
Elaboró

Anexo: Actas de visita ambiental No. 055 – 079 y registro fotográfico



SC-CER116470



SA-CER753750



ST-CER753753



CO-SC-CER116470  
CO-ST-CER753753  
CO-SA-CER753750

03-FR-17-VER\_09 2020-07-30  
Funza - Cundinamarca